



**КОМИТЕТ ИМУЩЕСТВЕННЫХ ОТНОШЕНИЙ
АДМИНИСТРАЦИИ ПЕРМСКОГО МУНИЦИПАЛЬНОГО РАЙОНА**

РЕШЕНИЕ

о размещении объектов № 783

Пермский край
Пермский район

10.09.2021

Комитет имущественных отношений администрации Пермского муниципального района разрешает Акционерному обществу «Газпром газораспределение Пермь» (ИНН 5902183841, ОГРН 1025900512670, почтовый адрес: 614000, г. Пермь, ул. Петропавловская, 43)

размещение объекта «Газопровод давлением до 1,2 Мпа, для размещения которого не требуется разрешения на строительство»

на землях государственная собственность на которые не разграничена

на срок 1 год с 10.09.2021 г. по 09.09.2022 г.

Местоположение: Пермский край, Пермский район, Двуреченское с/п, д. Мостовая, ул. Культуры, к дому 1а

Приложение: схема предполагаемых к использованию земель или части земельного участка.

И.о. председателя комитета
имущественных отношений администрации
Пермского муниципального района



М.В. Королева

(подпись, печать)

Схема предполагаемых к использованию земель или части земельного участка

Объект: Газопровод давлением до 1,2 Мпа, для размещения которого не требуется разрешения на строительство

Местоположение: расположенным по адресу:
Пермский край, р-н Пермский, с/п Двуреченское, д. Мостовая, ул. Культуры, к дому 1а

Площадь земель или части земельного участка, кв.м.: 95

Категория земель: земли населенных пунктов

Вид разрешенного использования: -

Описание границ смежных землепользователей:

От точки н1 до точки н4 - земельный участок с кадастровым номером 59:32:1100001:895

От точки н4 до точки н5 - земли общего пользования

От точки н5 до точки н7 - земельный участок с кадастровым номером 59:32:1100001:2325

От точки н7 до точки н8 - земли общего пользования





От точки н8 до точки н10 - земельный участок с кадастровым номером 59:32:1100001:1284

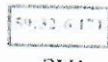
От точки н10 до точки н1 - земли общего пользования

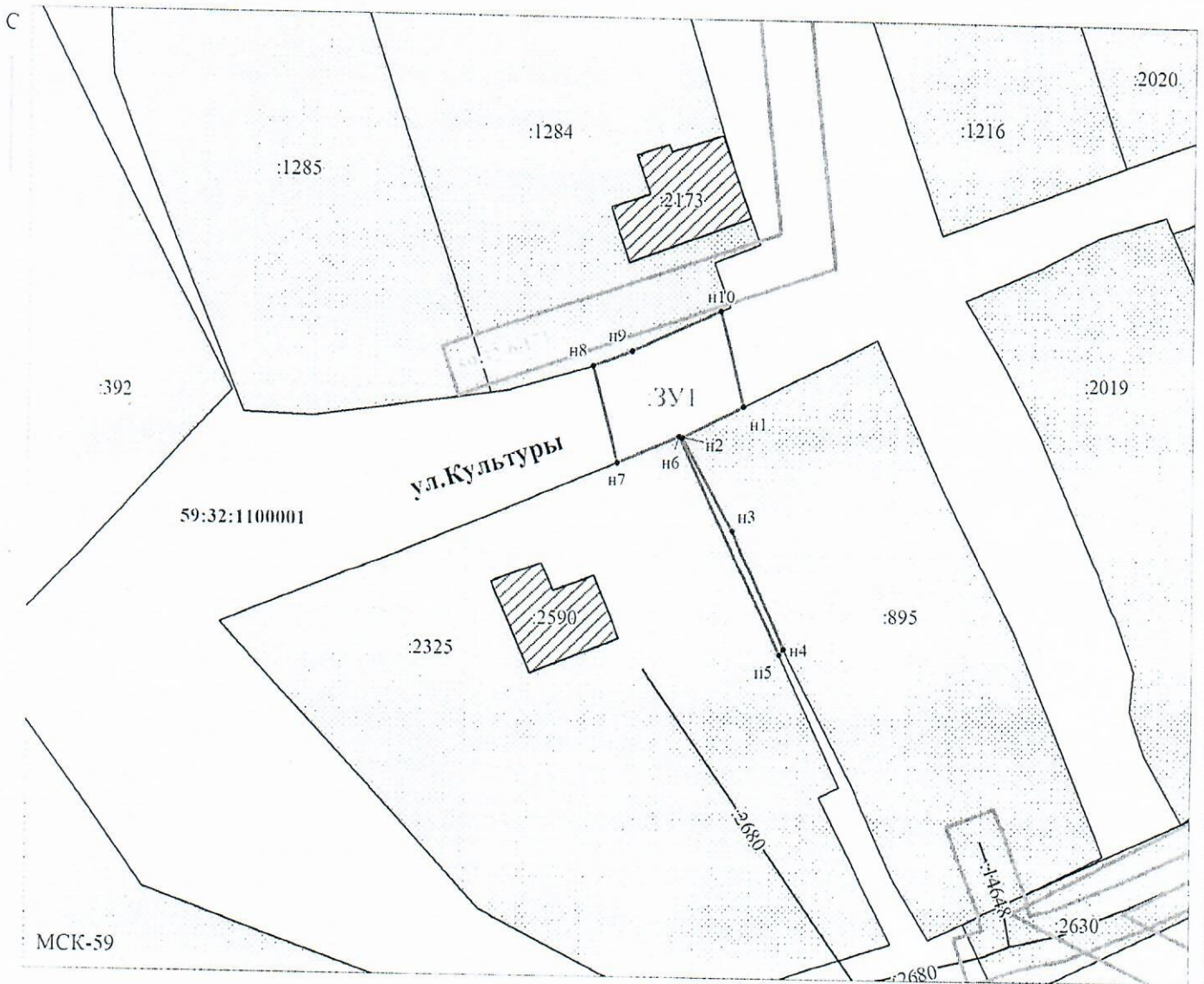
Каталог координат. м

| № точки границы | X | Y |
|-----------------|-----------|------------|
| н1 | 498507.60 | 2257462.47 |
| н2 | 498505.14 | 2257457.63 |
| н3 | 498497.75 | 2257461.61 |
| н4 | 498488.23 | 2257465.74 |
| н5 | 498487.76 | 2257465.40 |
| н6 | 498505.19 | 2257457.37 |
| н7 | 498503.09 | 2257452.45 |
| н8 | 498510.67 | 2257450.48 |
| н9 | 498511.85 | 2257453.61 |
| н10 | 498515.09 | 2257460.63 |

Условные обозначения:

-  - предполагаемый участок земель, на которых планируется размещение объекта
-  :1284 - границы и номер земельного участка, сведения о которых внесены в ЕГРН
-  :2173 - границы и номер объекта капитального строительства, сведения о которых внесены в ЕГРН
-  - граница кадастрового квартала

-  59.32.110001 - зоны с особыми условиями использования территории, сведения о которых внесены в ЕГРН
- :ЗУ1 - обозначение запрашиваемого земельного участка
- н1 - характерная точка границ земель или части земельного участка
- 59:32:1100001 - номер кадастрового квартала



Заявитель:

Егошина И.В.

/ Егошина И.В.

МП

(подпись, расшифровка подписи)

(для юридических лиц и индивидуальных предпринимателей)